










-  Budynek geriatryczny
-  Pozostałe budynki
-  Dojścia i dojazdy (teren utwardzony - istniejący)
-  Zielen
-  Przyłącze sieci elektroenergetycznej (istniejące)
-  Przyłącze kanalizacji sanitarnej (istniejące)
-  Przyłącze wodociągowe (istniejące)
-  W

	
EIN JOT PROJEKT	
Marek Jędrzyak 09-402 Płock, ul. Traugutana 23 kom. 504 - 297 - 690	
Tytuł rysunku: ZAGOSPODAROWANIE TERENU	
PROJEKT: Remont budynku geriatrycznego DPS w Koszalinie, podległy na dofinansowaniu budżetu do obywatelskich przepisów gosp.	SKALA: 1:500
INWESTOR: Dział Pomocy Społecznej w Koszalinie Koszalin, 09-530 Gajka	RIS. NR: 1
PROJEKTANT: LECH JEZIAK uprawnienia budowlane nr 170/WN/75 Architekci i inżynierowie - Konstrucyjnie	DATA: 01.2011r
OPRACOWAŁ: MARCIN JĘDRZYAK	PODSZS:

Koszpowezchnianie, rozprawdanie, oraz rupołkiko-
wanie w celu rozpowezchniania i rozprawdania tego
dokumantu wymoga zaswelenia o którym mowa w art. 18
ustawy z dn. 17 maja 1989r. Prawo geodezyjne i karto-
graficzne (Dz. U. z 2000r. Nr 100 poz. 1086 ze zm)

Fragment mapy zasadniczej
skala 1:1000
Altes Koszalin
Gmina Koszalin
Urząd Miejski

STAROSTA PŁOCK
Ośrodek Dokumentacji Geodezyjno-Kartograficznej przy
Starostwie Powiatowym w Płocku, 09-400 Płock, ul. Bielska 59
Poświadczam zgodność niniejszej mapy z oryginałem
przyjętym do państwowego zasobu geodezyjnego
i kartograficznego w dniu 26.04.10
i zaewidencjonowanym pod nr 262.133.213

Niniejsza mapa nie może służyć do celów
projektowych.

Z up. STAROSTY
Płock, dnia 27.04.10
Dz. 3094/10
Marek Jędrzyak
Sarszy Godała
Markenna Dorota Chyżewska